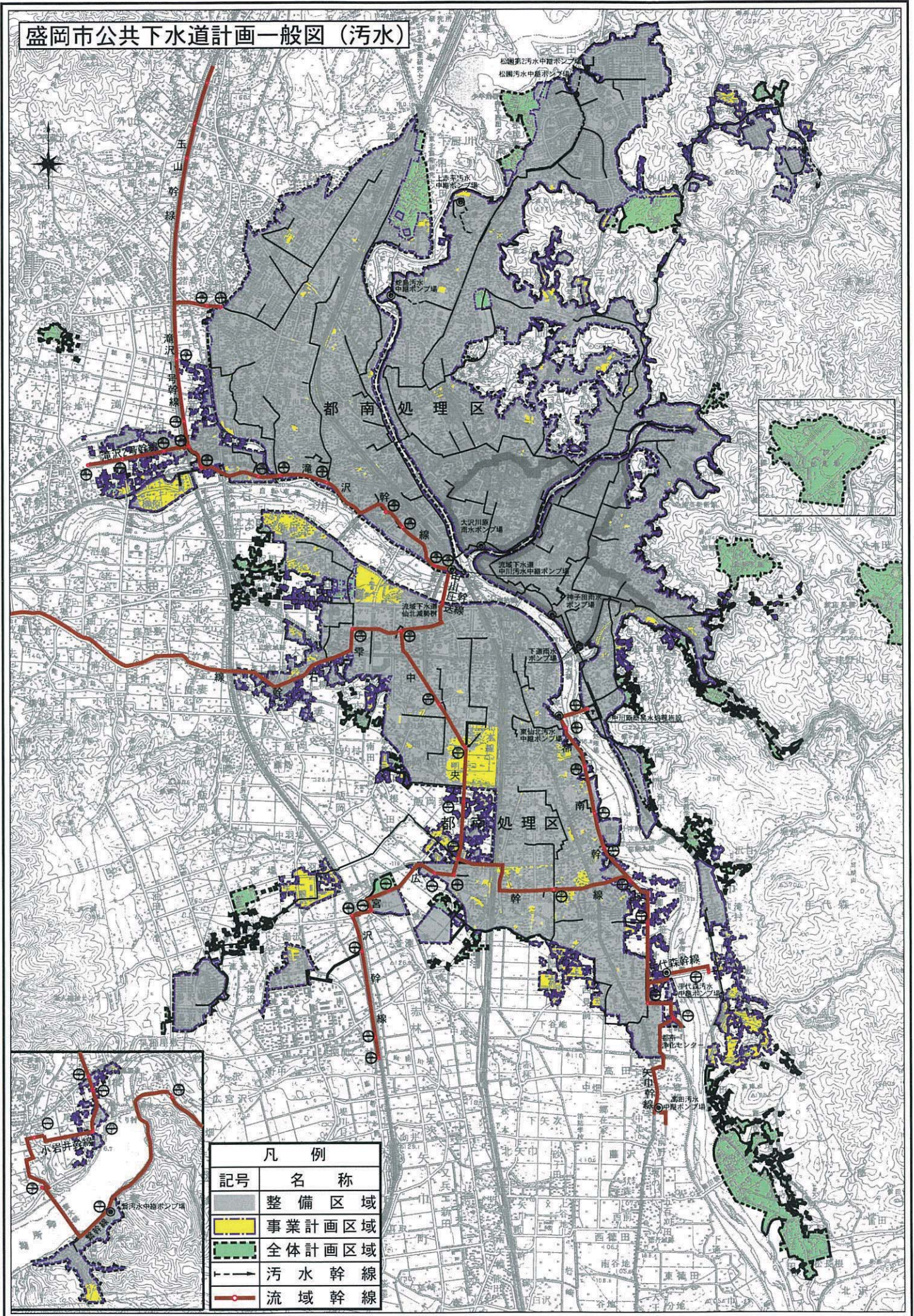
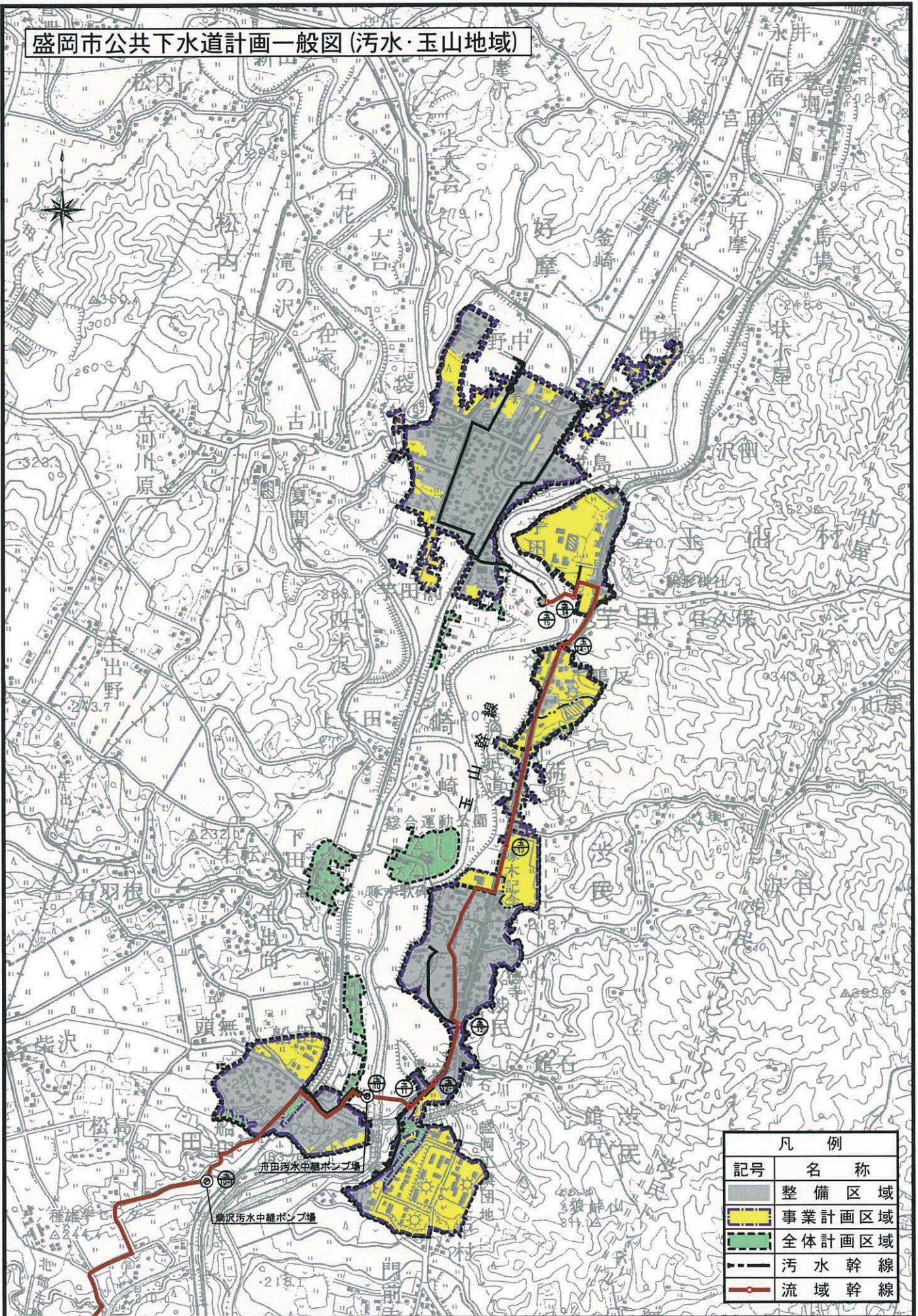


盛岡市公共下水道計画一般図（污水）



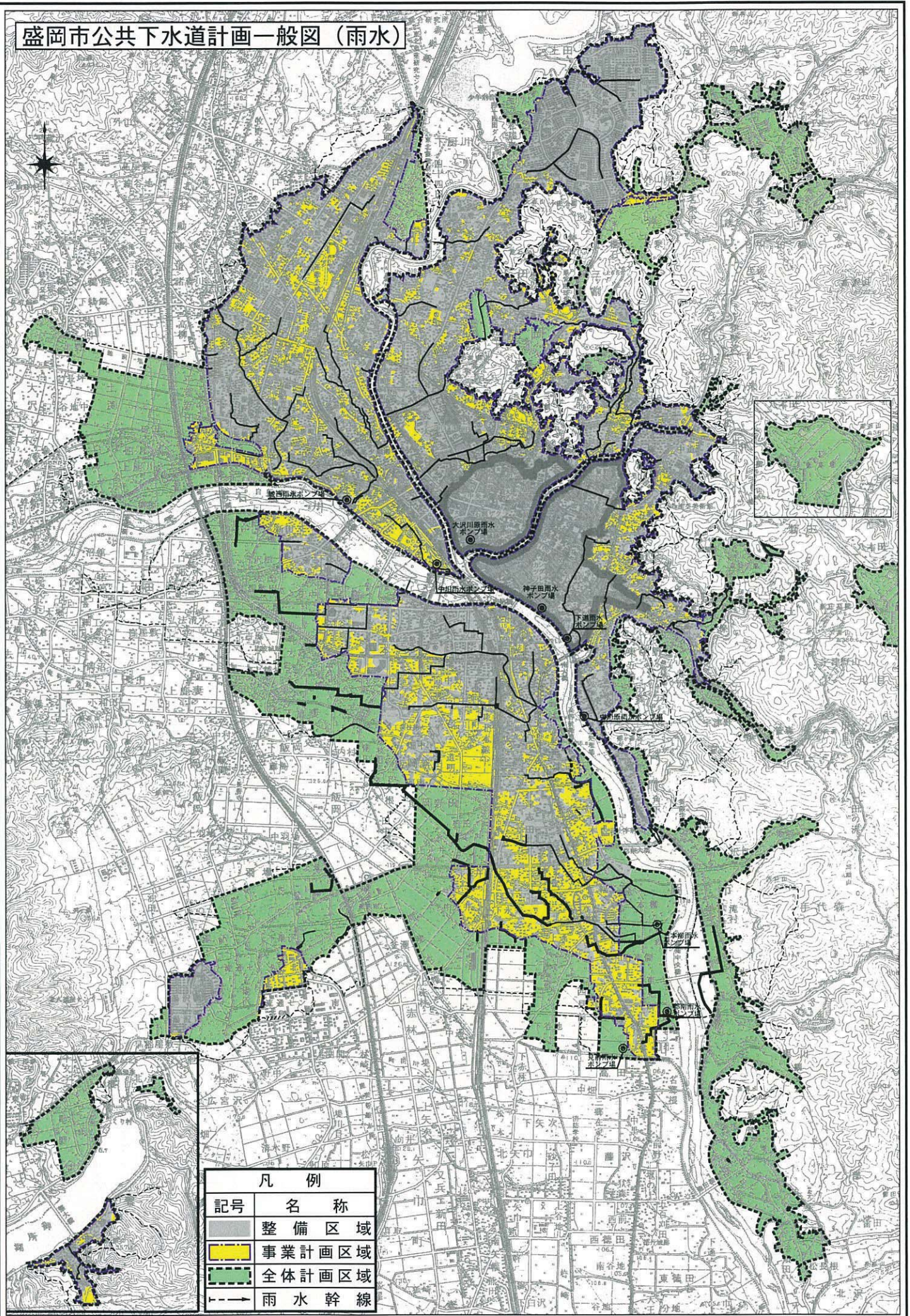
凡 例	
記号	名 称
■ (grey)	整備区域
■ (yellow)	事業計画区域
■ (green)	全体計画区域
— (black)	污水幹線
— (red)	流域幹線

盛岡市公共下水道計画一般図(汚水・玉山地域)



凡例	
記号	名称
	整備区域
	事業計画区域
	全体計画区域
	汚水幹線
	流域幹線

盛岡市公共下水道計画一般図（雨水）



凡 例	
記号	名 称
■ (grey)	整備区域
■ (yellow)	事業計画区域
■ (green with dashed border)	全体計画区域
--->	雨水幹線

この地図は、国土地理院長の承認を得て、同院発行の5万分の1地形図及び数値地図25000（地図画像）を複製したものである。（承認番号 平30情複、第318号）